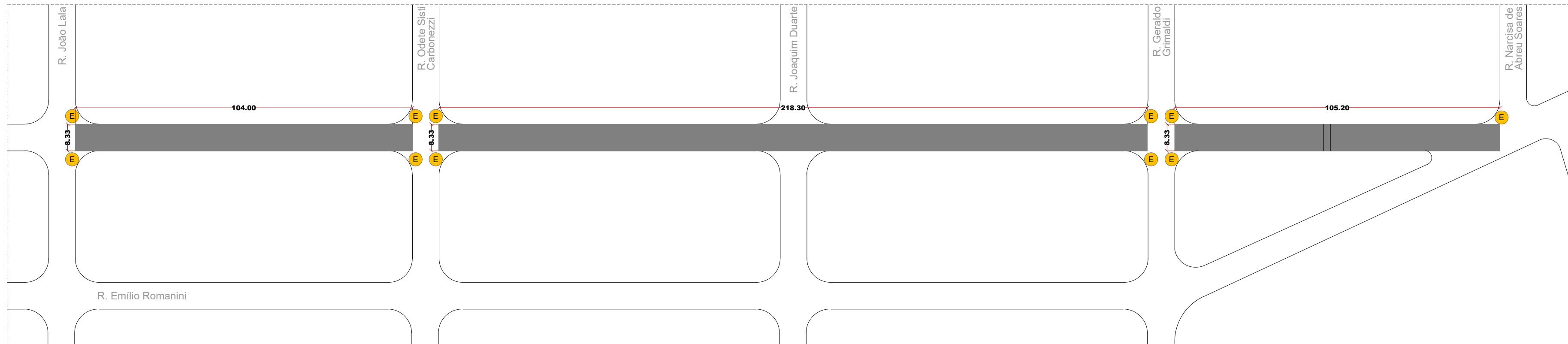


1 - RUA JARJURA RACHID MILAN



ÁREA TRECHO 1

Área do trecho = 866,32m²
04 embocaduras = 26,16m²

ÁREA TOTAL RECAPE = 892,48m²
ÁREA SINALIZAÇÃO = 29,15m²

ÁREA TRECHO 2

Área do trecho = 1.818,44m²
04 embocaduras = 26,16m²

ÁREA TOTAL RECAPE = 1.844,60m²
ÁREA SINALIZAÇÃO = 116,09 m²

ÁREA TRECHO 3

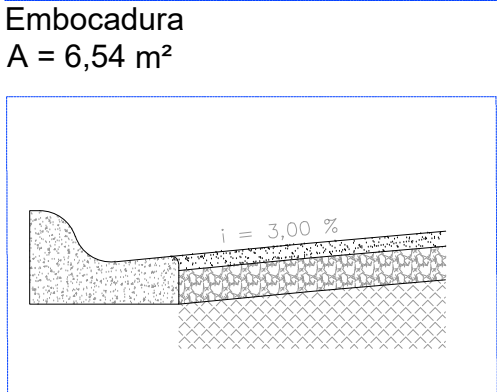
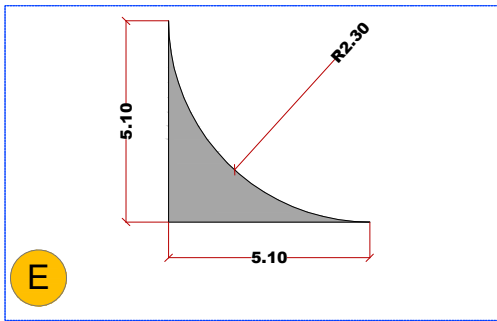
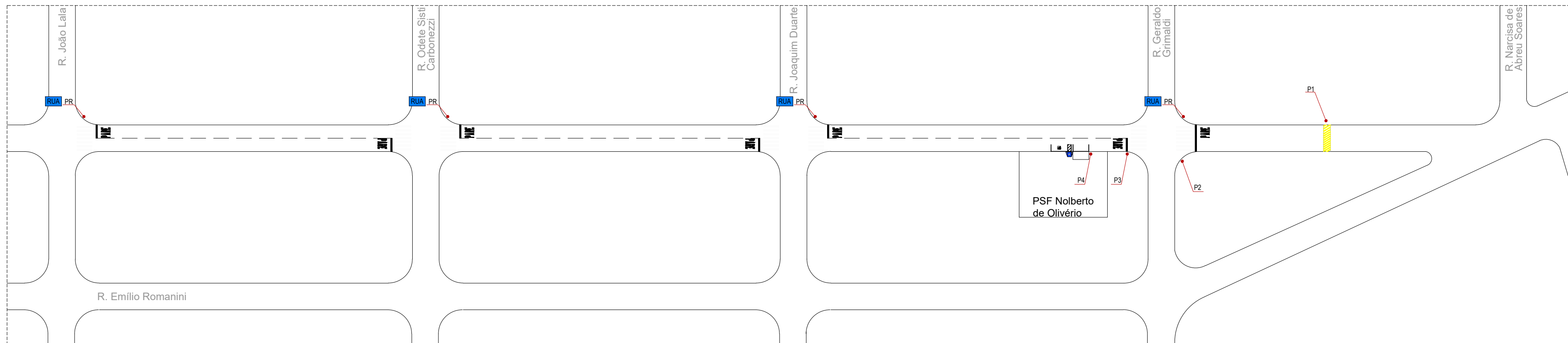
Área do trecho = 876,31m²
03 embocaduras = 19,62m²

ÁREA TOTAL RECAPE = 895,93m²
ÁREA SINALIZAÇÃO = 49,26m²

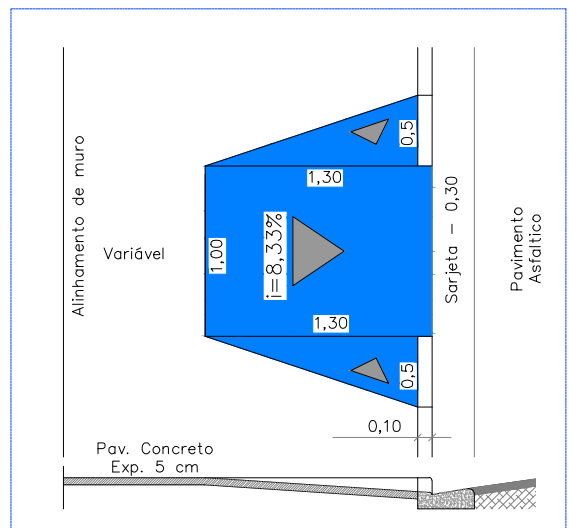
LEGENDA:

SINALIZAÇÃO VIÁRIA	
	P1 - SINALIZAÇÃO VERTICAL: PLACAS QUADRADAS (Lombada) = 01 un
	P3 - SINALIZAÇÃO VERTICAL: PLACAS REDONDAS (Sentido Proibido) = 01 un
	P2 - SINALIZAÇÃO VERTICAL: PLACAS REDONDAS (Sentido Proibido) = 01 un
	P4 - SINALIZAÇÃO VERTICAL: PLACAS RETNAGULARES (Proibido Estacionar) = 01 un
	PR - SINALIZAÇÃO VERTICAL: PLACAS INDICAÇÃO DE RUA (dupla) = 00 un
	SINALIZAÇÃO HORIZONTAL: FAIXA DE LOMBADA (32,00m ²) = 1 un = 64,00m ²
	SINALIZAÇÃO HORIZONTAL: FAIXA DE PEDESTRES (25,60m ²) = 3 un = 51,20m ²

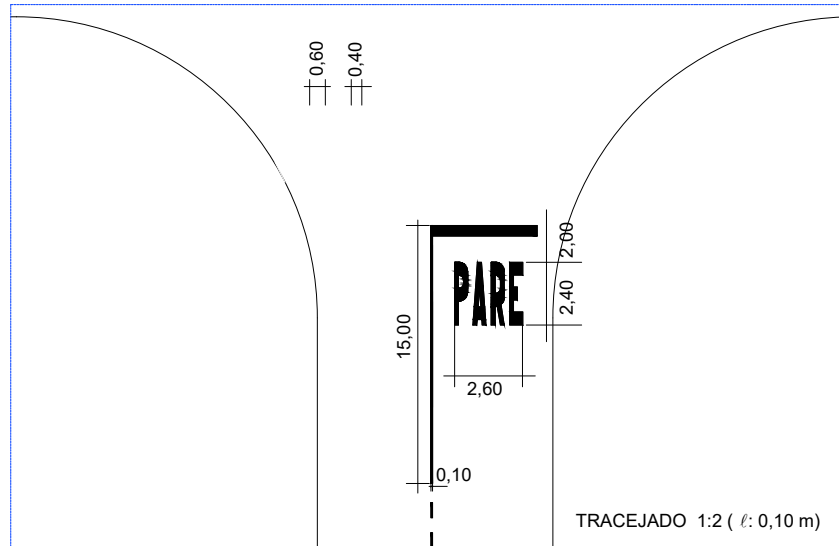
2 - RUA JARJURA RACHID MILAN - SINALIZAÇÃO



PERFIL DO PAVIMENTO ASFLATICO



GUIA REBAIXADA A = 1,95 m²



Faixa Pedestres c/ PARE A = 22,90 m²

Escala SEM ESCALA	PROJETO COMPLETO	Folha ÚNICA
Proprietário:	PREFEITURA MUNICIPAL DE SANTO ANTONIO DE POSSE/SP	
Obra:	RECAPEAMENTO ASFÁLTICO RUA JARJURA RACHID MILAN	
Local:	RUA JARJURA RACHID MILAN JARDIM MARIA HELENA	
Município:	SANTO ANTONIO DE POSSE - SP	
<div>Situação sem escala: </div>		
<div>Prefeito Municipal João Leandro Loli</div> <div>Autor de Projeto e Responsável pela Fiscalização do Convênio Engº.Leonardo da S. Granziera CREA 5069194055 A.R.T.: _____</div>		
Julho de 2018		